





不让万里长城 中国雾霾宇宙奇观 NASA航拍图震撼 组图




【阿波罗新闻网 2013-12-14 讯】


余何/12月13日，引述美国网站Space.com的报道称，美国国家航空航天局（NASA）12月7日拍摄一组中国雾霾航拍图。图中，大半个中国被厚厚的雾霾笼罩。雾霾从北京趋近上海，大约延伸1207公里。当天美国驻北京、上海的大使馆监测到的PM2.5指数分别为480和355。



以下为美国国家航空航天局（NASA）的卫星拍摄的中国雾霾航拍图，其中亮白色的代表是云雾，暗灰色的则是雾霾。凯迪社区














中国雾霾长城，太空可看见

VOA台北—中国以往自豪万里长城可以从太空看得见，不过现在中国又多了一件可以从太空中看见的东西-雾霾长城。

美国航天局12月7日从太空拍摄的照片，显示有一条白色烟雾体从北京延伸到上海，宛如一条1200多公里的“雾霾长城”。中国多达25个省份受到雾霾影响，除北京、上海，南京、天津、青岛、武汉等城市都深陷雾霾当中，污染严重时能见度低于50米，甚至不到10米，导致诸多地区交通停摆。

根据纽约时报报道，瑞典空气净化器制造商“蓝空气”（Blueair）说，美国驻北京大使馆订购了约5000个空气净化器。该公司说这是来自中国最大宗的订单之一。

中国雾霾不仅影响自身，也影响其他国家。韩国为此大幅增加治霾预算，从17亿韩元提高到119亿韩元，暴增六倍。并且从12月15号起会每天发布“霾况预报”，韩国媒体指控中国雾霾“袭击朝鲜半岛”，韩国政府也呼吁日本、台湾等邻近国家应正视雾霾污染问题。韩国环境劳动委员会并提案，要向中共政府求偿17亿韩元。

日本的福冈市也开通了悬浮微粒数值（PM2.5）的电话查询服务，而当雾霾飘近这个离中国最近的日本城市，政府将发出警报。台湾环保署也多次测到高浓度的数值，医院当中过敏病患增加1到2成，中华民国政府并建议在中国飘来的雾霾散去之前，尽量让学生待在室内，民众也尽量少外出。

[阿波罗网](#)责任编辑：zhongkang

本文URL: <http://www.aboluowang.com2013/1214/356454.html>

[郑重声明: 新闻和文章取自世界媒体和论坛，本则消息未经严格核实，也不代表《阿波罗网》观点。]